



































































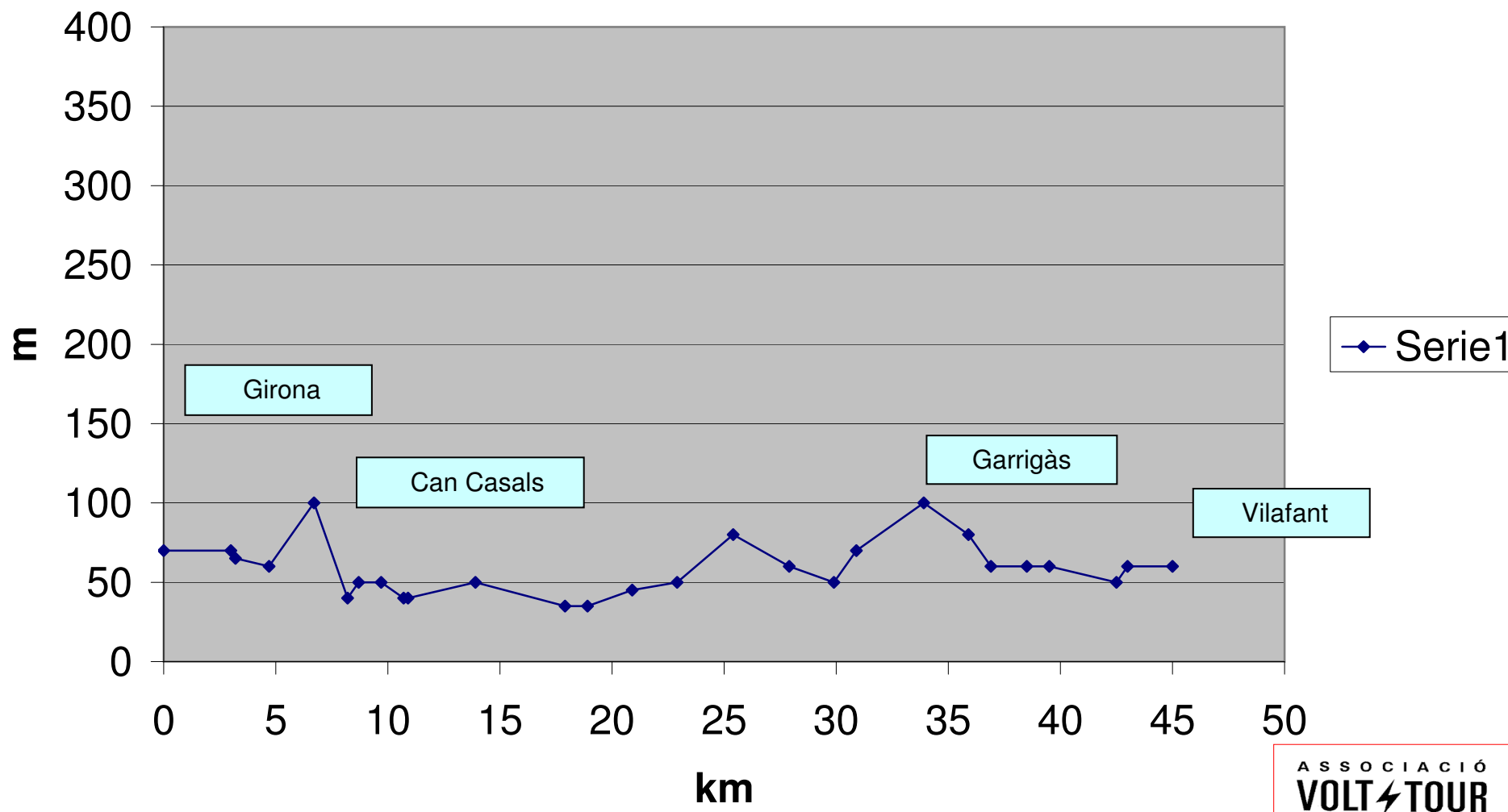
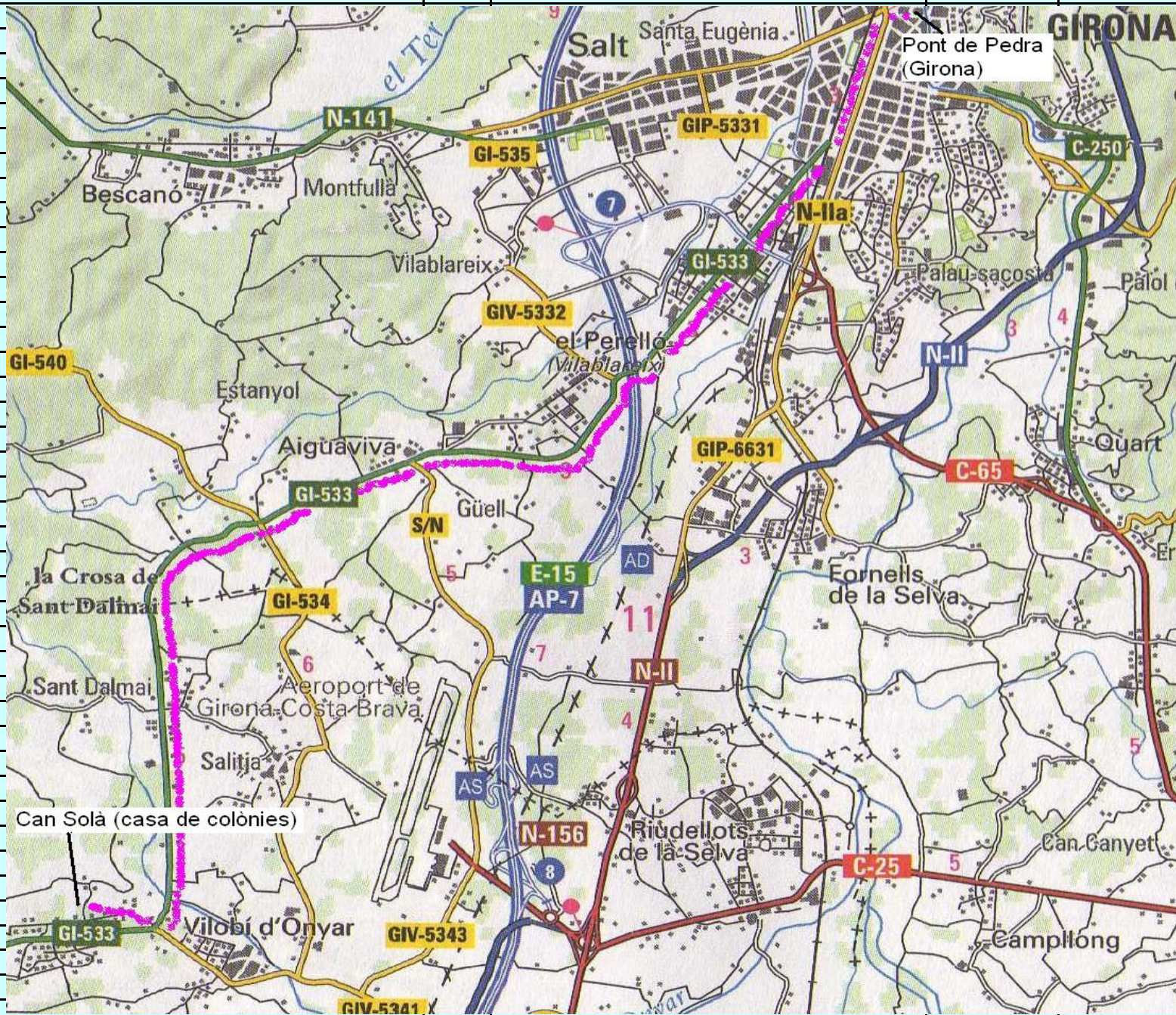


Can-Solà - Girona(Pont de Pedra) - Vilafant (dilluns 2 (matí) de Juny de 2008)

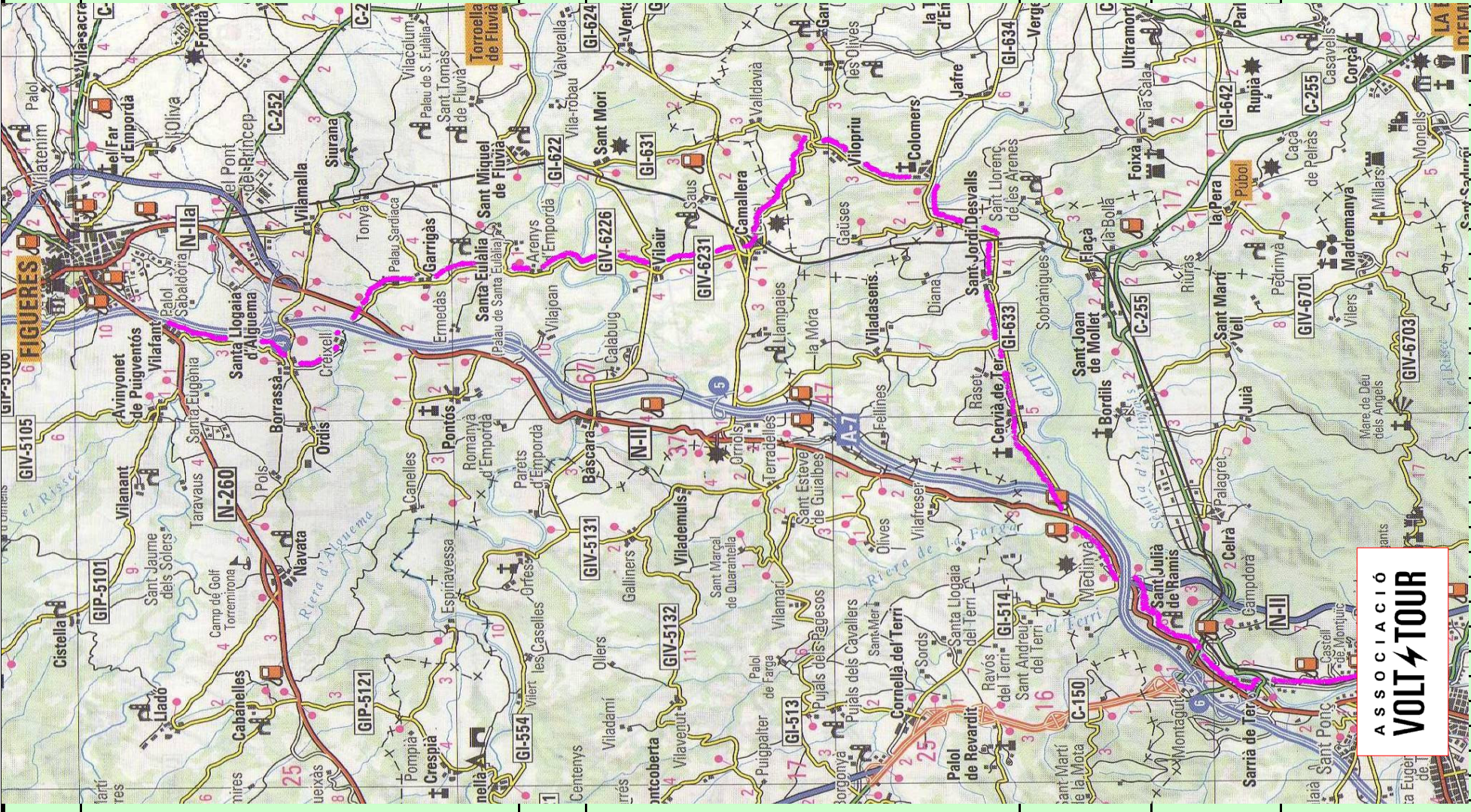
	Població sortida		Població arribada	Dist. (km)	Km Acum.	Den. carretera	Horari
	Can Sola (60 m)		Entrada GI-533 (60m)	0	2	pista no asfaltada	08:30
	Entrada GI-533 (60m)		Creuament GI-534 (direcció Aiguaviva) (70 m)	5	7	GI-533	
	Creuament GI-534 (direcció Aiguaviva) (70 m)		Aiguaviva	1,5	8,5	GI-533	09:00
	Aiguaviva		Vilablareix	3	11,5	GI-533	
	Vilablareix		Pont de Pedra (Girona) (70m)	6	17,5	carrers asfaltats	10:00
Vehicles exposats a Pont de Pedra (1h a 1:30h)							
	Pont de Pedra (Girona) (70 m)		Pont de l'Aigua (70 m)	3	20,5	carrers asfaltats	12:00
	Pont de l'Aigua (70 m)		Sarrià de Ter (65 m)	0,2	20,7	carrers asfaltats	12:10
	Sarrià de Ter (65 m)		Riera de la Garriga (60 m)	1,5	22,2	N-IIa	
	Riera de la Garriga (60 m)		Can Casals (100 m)	2	24,2	N-IIa	
	Can Casals (100 m)		Riera de Terri (40 m)	1,5	25,7	N-IIa	
	Riera de Terri (40 m)		Entrada a NII (direcció Perpinyà) (50 m)	0,5	26,2	N-IIa	
	Entrada a NII (direcció Perpinyà) (50 m)		Medinyà (50 m)	1	27,2	NII	12:25
	Medinyà (50 m)		Riera de la Farga (40 m)	1	28,2	NII	
	Riera de la Farga (40 m)		Entrada a GI-633 (direcció Verges, Estartit) (40 m)	0,2	28,4	NII	
	Entrada a GI-633 (direcció Verges, Estartit) (40 m)		Cervià de Ter (50 m)	3	31,4	GI-633	12:35
	Cervià de Ter (50 m)		Sant Jordi Desvalls (35 m)	4	35,4	GI-633	12:40
	Sant Jordi Desvalls (35 m)		Sant Jordi Desvalls (pas de tren) (35 m)	1	36,4	GI-633	12:40
	Sant Jordi Desvalls (pas de tren) (35 m)		Entrada GIV 631 (direcció Vilopriu) (45 m)	1,5	37,9	GI-633	
	Entrada GIV 631 (direcció Vilopriu) (45 m)		Vilopriu (100 m)	2,5	40,4	GI-631	12:50
	Vilopriu (100 m)		Camallera (80 m)	3,5	43,9	GIV 6232	13:00
	Camallera (80 m)		Vilaür (60 m)	2,5	46,4	GIV 6231	13:10
	Vilaür (60 m)		Riu Fluvià (50 m)	2	48,4	GIV 6226	
	Riu Fluvià (50 m)		Arenys d'Empordà (70 m)	1	49,4	GIV 6226	13:25
	Arenys d'Empordà (70 m)		Garrigàs (100 m)	3	52,4	GIV 6226	13:40
	Garrigàs (100 m)		Creuament NII (direcció Creixell) (80 m)	2	54,4	GIV 6226	
	Creuament NII (direcció Creixell) (80 m)		Creixell (60 m)	1	55,4	pista asfaltada	13:50
	Creixell (60 m)		Creuament GIV 6229 (direcció Borrassà) (60 m)	1,6	57	pista asfaltada	
	Creuament GIV 6229 (direcció Borrassà) (60m)		Borrassà (60 m)	1	58	pista asfaltada	14:00
	Borrassà (60 m)		Riera el Manol (50 m)	3	61	GIP 5129	
	Riera el Manol (50 m)		Vilafant (60 m)	0,5	61,5	pista asfaltada	14:15
	Vilafant (60 m)		Vilafant (Parc de les Mèlies) (60 m)	2	63,5	carrers asfaltats	14:25
Total Kilometres (Can Solà- Girona- Vilafant)				61,5		total hores	6 H
	Poble / Village / Town / Dorf		Tombar dreta / Tomber droite / Turn right / Rechts abbiegen			ASSOCIACIÓ VOLT TOUR	
	Pont / Pont / Bridge / Brücke		Cruïlla / Croisement / Crossing / Kreuzgang				
	Riu / Fleuve / River / Fluss		Tombar esquerra / Tomber gauche / Turn left / Links abbiegen				
	Tren / Train / Railway / Eisenbahn						

Girona-Vilafant (Figueres)





ASSOCIACIÓ
VOLT TOUR



ASSOCIACIÓ
VOLI TOUR