











































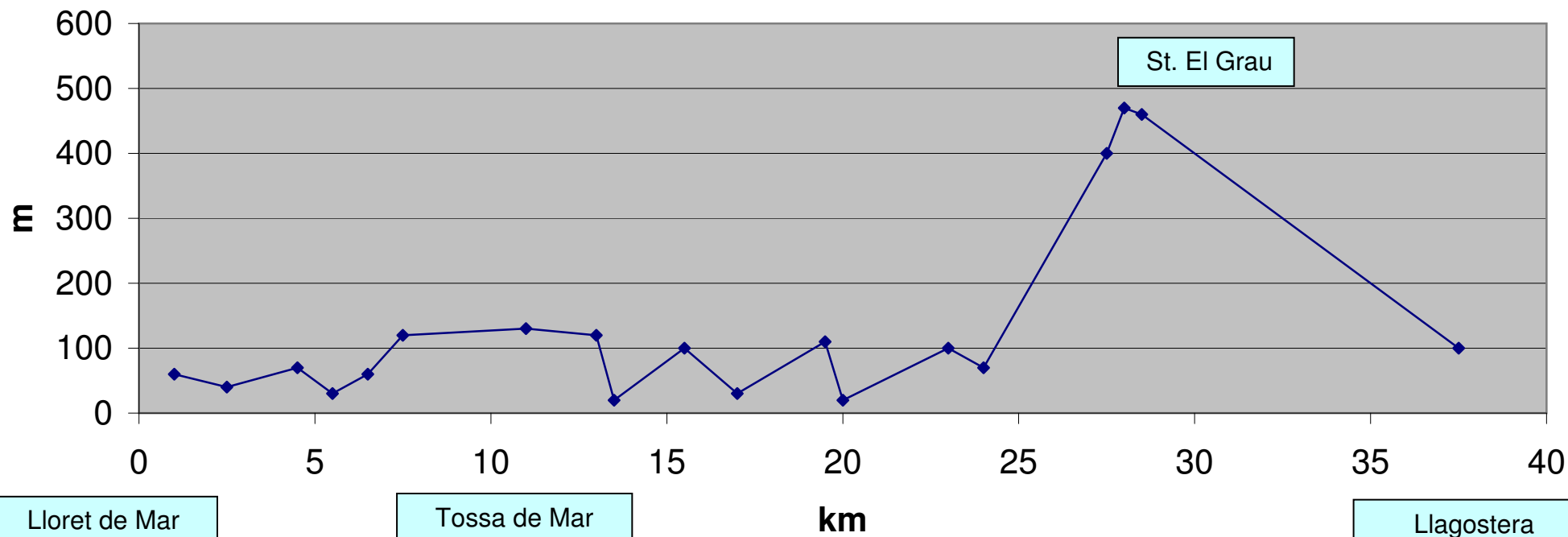


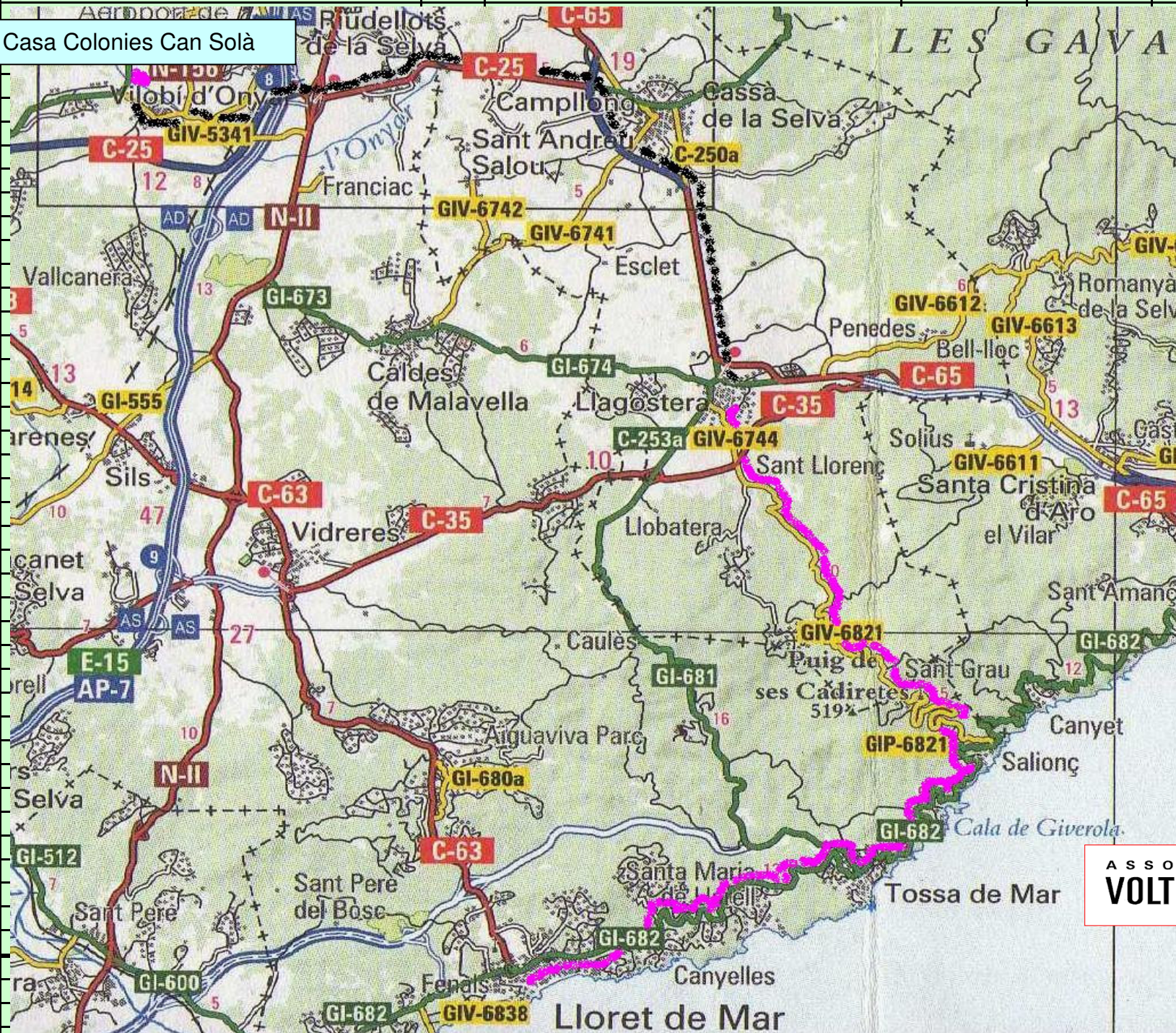
| Lloret de Mar - Tossa de Mar - St. El Grau - Llagostera | | | | | | | | |
|---|--|--|---|--|-------------------|-----------------|-----------------------|---|
| | Població sortida | | Població arribada | | Dist. (km) | Km Acum. | Den. carretera | Horari |
|  | Lloret de Mar (60 m) | |  | Entrada GI-682 (60m) | 1 | 1 | carrers asfaltats | 16:00 |
|  | Entrada GI-682 (60m) | |  | Riera de Can Lloranes (40m) | 1,5 | 2,5 | GI-682 | |
|  | Riera de Can Lloranes (40m) | |  | Urbanització La Montgoda (70m) | 2 | 4,5 | GI-682 | |
|  | Urbanització La Montgoda (70m) | |  | Riera Canyelles (30m) | 1 | 5,5 | GI-682 | |
|  | Riera Canyelles (30m) | |  | Urbanització La Font de St. Llorenç (60m) | 1 | 6,5 | GI-682 | |
|  | Urbanització La Font de St. Llorenç (60m) | |  | Turo de la Morisca (120m) | 1 | 7,5 | GI-682 | |
|  | Turo de la Morisca (120m) | |  | Puig Gros (130m) | 3,5 | 11 | GI-682 | |
|  | Puig Gros (130m) | |  | Riera de Tossa (20m) | 2 | 13 | GI-682 | |
|  | Riera de Tossa (20m) | |  | Tossa de Mar (20m) | 0,5 | 13,5 | GI-682 | 17:00 |
| Parada tècnica a Tossa de Mar | | | | | | | | |
|  | Tossa de Mar (20m) | | ***** | Mirador Costa Brava (100m) | 2 | 15,5 | GI-682 | |
| ***** | Mirador Costa Brava (100m) | | ***** | Cala Bona (30 m) | 1,5 | 17 | GI-682 | |
| ***** | Cala Bona (30m) | |  | Camping Pola (110m) | 2,5 | 19,5 | GI-682 | |
|  | Camping Pola (110m) | |  | Torrent de la Giverola (20m) | 0,5 | 20 | GI-682 | |
|  | Torrent de la Giverola (20m) | |  | Salionç (100m) | 3 | 23 | GI-682 | |
|  | Salionç (100m) | |  | Entrada GIP-6821(70m) | 1 | 24 | GI-682 | 17:30 |
|  | Entrada GIP-6821(70m) | |  | Sant Grau (400m) | 3,5 | 27,5 | GIP-6821 | |
| Parada tècnica a Sant Grau (punt de recarrega) | | | | | | | | |
|  | Sant Grau (400m) | |  | Coll Sant Grau (470m) | 0,5 | 28 | GIP-6821 | |
|  | Coll Sant Grau (470m) | |  | Castell Montagut (460m) | 0,5 | 28,5 | GIP-6821 | |
|  | Castell Montagut (460m) | |  | Llagostera (100m) | 9 | 37,5 | GIP-6821 | 19:00 |
| Observació | | | | | | | | |
| Etapa anul·lada ral.li (Llagostera- Can Solà (Vilobí d'Onyar) | | | | | | | | |
| Veure traçat en color negre en el mapa | | | | | | | | |
|  | Llagostera (100m) | |  | Vilobí d'Onyar (casa de colònies Can Solà) | | 20 km | | |
| Casa de Colònies Can Solà | | | | | | | | |
| Tel : +34 972 47 34 92 | | | | | | | | |
| info@cansola.com | | | | | | | | |
| http://www.cansola.com/ | | | | | | | | |
| Total Kilometres (Lloret de Mar - Llagostera) | | | | | 37,5 | | total hores | 3 H |
|  | Poble / Village / Town / Dorf | |  | Tombar dreta / Tomber droite / Turn right / Rechts abbiegen | | | |  |
| ***** | Vista panoràmica / Belle vue/ Aussichtspunkt | |  | Cruïlla / Croisement / Crossing / Kreuzgang | | | | |
|  | Riu / Fleuve / River / Fluss | |  | Tombar esquerra / Tomber gauche / Turn left / Links abbiegen | | | | |
|  | Tren / Train / Railway / Eisenbahn | |  | Coll / Col de montagne / Bergpass | | | | |

Gràfic de pendents

Lloret de Mar - Tossa de Mar- St.Grau-Llagostera



Casa Colonies Can Solà



ASSOCIACIÓ
VOLT TOUR